

ROMANIA
JUDETUL TELEORMAN
CONSILIUL LOCAL AL MUNICIPIULUI ROSIORI DE VEDE

PROIECT

HOTĂRÂRE

privind: modificarea inventarului bunurilor care apartin domeniului public al municipiului Rosiori de Vede .

Consiliul Local al Municipiului Rosiori de Vede, intrunit in sedinta _____, astazi _____,

Avand in vedere :

- referatul de aprobare al Primarului Municipiului inregistrat sub nr. 1243 din 19.01.2023 ;

- raportul de specialitate al SPADPP inregistrat sub nr. 1245 din 19.01.2023 ;

- prevederile HG nr. 1358/2001 privind atestarea domeniului public al judetului Teleorman, precum si al municipiilor, oraselor si comunelor din judetul Teleorman, cu modificarile si completarile ulterioare;

- planul de situatie str. Sf. Teodor , tronson situat de la str. Cpt. Corlatescu si str. Sf. Teodor, (zona cimitir), respectiv pompieri;

- planul de situatie str. Cpt. Corlatescu, tronson situat de la intersectia strazii Cpt. Corlatescu si str. Sf. Teodor (zona veterani);

- prevederile Legii nr. 24/2000 privind normele de tehnica legislativa pentru elaborarea actelor normative;

- raportul comisiei de specialitate pentru amenajarea teritoriului si urbanism, protectie mediu si agricultura;

- prevederile art. 129, alin. (1) si alin. (2), lit.c), art.286 alin.4 , art.287, lit.b) art.289 din OUG nr. 57/2019 privind Codul Administrativ ;

In temeiul prevederilor art. 139 alin (3), lit. g) si art.196, alin.(1) lit.a), din OUG nr. 57/2020 privind Codul Administrativ,

HOTĂRĂȘTE

Art.1. Se modifica Anexa nr. 4 a inventarului bunurilor care apartin domeniului public al municipiului Rosiori de Vede, Sectiunea I „BUNURI IMOBILE” litera a) ” DRUMURILE COMUNALE, VICINALE, STRAZILE CU TROTUARELE AFERENTE, PASAJELE, PODURILE, PODETELE, PRECUM SI ZONELE DE PROTECTIE ALE ACESTORA”, dupa cum urmeaza:

- poziția nr. 37, se modifica si va avea urmatorul cuprins:

„ str. Corlatescu Capitan ”

Amplasament: incepe de la intersectia cu str. A.I Cuza, pana la intersectia cu E 70 (tronson I) si tronsonul II de la km 1+044 m, pana la intersectia cu str.Sf.Teodor. Lungime totala 1523 m. Tronson I – lungime 1155 m, latime de la km 0+000, pana la km 0+930 m este de 16 m, din care carosabil 7,20 m, infrastructura pavaj din bolovani de rau + imbracaminte asfaltica, de la km 0+530m pana la km 930m; latimea este de 15 m, din care carosabil 7,30 m, infrastructura pavaj din bolovani de rau asezati pe nisip. De la km 0 +930 m , pana la km 1+155 m, latimea este de 14 m , infrastructura pavaj din bolovani de rau asezati pe nisip. Tronson II- lungime 368 m, incepe de la km 1+044 m pana la km 1 +412 m (intersectia cu str. Sf. Teodor.) latimea este de 12 m, iar infrastructura este din balast.

Scuar – amplasament intersectia str. Capitan Corlatescu cu str. D. Gherea , suprafata 200 mp.

- poziția nr. 159, se modifica si va avea urmatorul cuprins:

“ strada Sfantul Teodor ”

Amplasament: incepe de la intersectia cu str. Dunarii, pana la E 70 (tronson I) si tronsonul II de la km 1+110 m, pana la km 1+865 m, lungime totala 2305 m. Tronson I – lungime 1550 m, de la str. Dunarii pana la DN 6, latime 16 m din care carosabil 8m, infrastructura pavaj din bolovani de rau + imbracaminte asfaltica, Tronsonul; II – lungime 755 m de la km 1+110 m pana la km 1+865 m; latimea medie este de 10 m, infrastructura asfalt pe o lungime de 72 m.l. , pavaj din bolovani de rau asezati pe nisip pe o lungime de 150 m., infrastructura de pamant pe o lungime de 533 m.l.

Art.2. Prezenta se va comunica prin grija Secretarului municipiului Instituției Prefectului jud. Teleorman, Primarului Municipiului Rosiorii de Vede, SPADPP, Directia Arhitect Șef, Serviciului Financiar Contabil, DIT si Consiliului Județean Teleorman.

INITIATOR
PRIMAR,
Ec. Circiumaru Gheorghe Valerica

AVIZAT PT. LEGALITATE
SECRETAR GENERAL
Jr.Cita Mioara Iulia

Rosiori de Vede
Nr. 1244 din 19.01. 2023

MUNICIPIUL ROSIORII DE VEDE

PRIMAR

Nr. 1243 din 19.01. 2023

REFERAT DE APROBARE

modificarea inventarului bunurilor care apartin domeniului public al
municipiului Rosiori de Vede

Onorat Consiliu,

In prezent inventarul domeniului public al municipiului Rosiori de Vede, aprobat prin HG nr. 1358/2001, la litera a) ” DRUMURILE COMUNALE, VICINALE, STRAZILE CU TROTUARELE AFERENTE, PASAJELE, PODURILE, PODETELE, PRECUM SI ZONELE DE PROTECTIE ALE ACESTORA”, la pozitia nr. 37 este prevazuta „ str. Capitan Corlatescu” si la pozitia nr. 159 este prevazuta „str. Sfantul Teodor”.

Se impune modificarea inventarului domeniului public pentru ca au fost atribuite terenuri, limitrofe strazilor Capitan Corlatescu si str. Sf. Teodor, sub diferite forme, iar o parte din proprietari si-au construit imobile, au solicitat certificate de urbanism si autorizatii de construire, si pentru ca acestia sa-si poate obtine documentele de identitate (carte identitate).

Necesitatea modificarii inventarului si aducerea lui la forma reala de pe teren se impune si pentru a se putea efectua lucrari de infrastructura stradala si retele edilitare (apa, canal, gaze, etc).

Drept pentru care am initiat prezentul proiect de hotarare pe care il supun spre aprobare.

PRIMAR

Ec. Cîrciumaru Gheorghe Valerică

...

!

RAPORT DE SPECIALITATE

modificarea inventarului bunurilor care apartin domeniului public al
municipiului Rosiori de Vede

Subsemnatii Minca Luminita Violeta - sef Serviciul Public ADPP si Mirea Marius, inspector superior in cadrul aceluiasi serviciu, va aducem la cunostinta urmatoarele:

In prezent inventarul domeniului public al municipiului Rosiori de Vede, aprobat prin HG nr. 1358/2001, la litera a) " DRUMURILE COMUNALE, VICINALE, STRAZILE CU TROTUARELE AFERENTE, PASAJELE, PODURILE, PODETELE, PRECUM SI ZONELE DE PROTECTIE ALE ACESTORA", la pozitia nr. 37 este prevazuta „ str. Corlatescu Capitan” si la pozitia nr. 159 este prevazuta „str. Sfantul Teodor”.

Pentru ca sunt cetateni care au dobandit drept de proprietate asupra unor terenuri limitrofe strazilor Corlatescu Capitan si str. Sf. Teodor, au solicitat certificate de urbanism si autorizatii de construire pentru diverse imobile , se impune a se da denumire zonei respective pentru care cetatenii care isi construiesc case sa si poata obtine documentele de identitate (carte identitate). Deja pe noi tronsoane ale strazilor Sf. Teodor si Corlatescu, numite ca tronsonul II al strazii Sf. Teodor si tronsonul II al strazii Corlatescu Capitan s-au atribuit numere postale pentru imobilele nou construite, in acest fel marindu-se lungimea celor doua strazi, dar ea efectiv nu era introdusa in acest inventar.

Necesitatea modificarii inventarului si aducerea lui la forma reala de pe teren se impune si pentru a se putea efectua lucrari de infrastructura stradala si retele edilitare (apa, canal, gaze, etc).

Fata de cele prezentate, va rugam sa aprobatii prezentul proiect de hotarare in forma propusa.

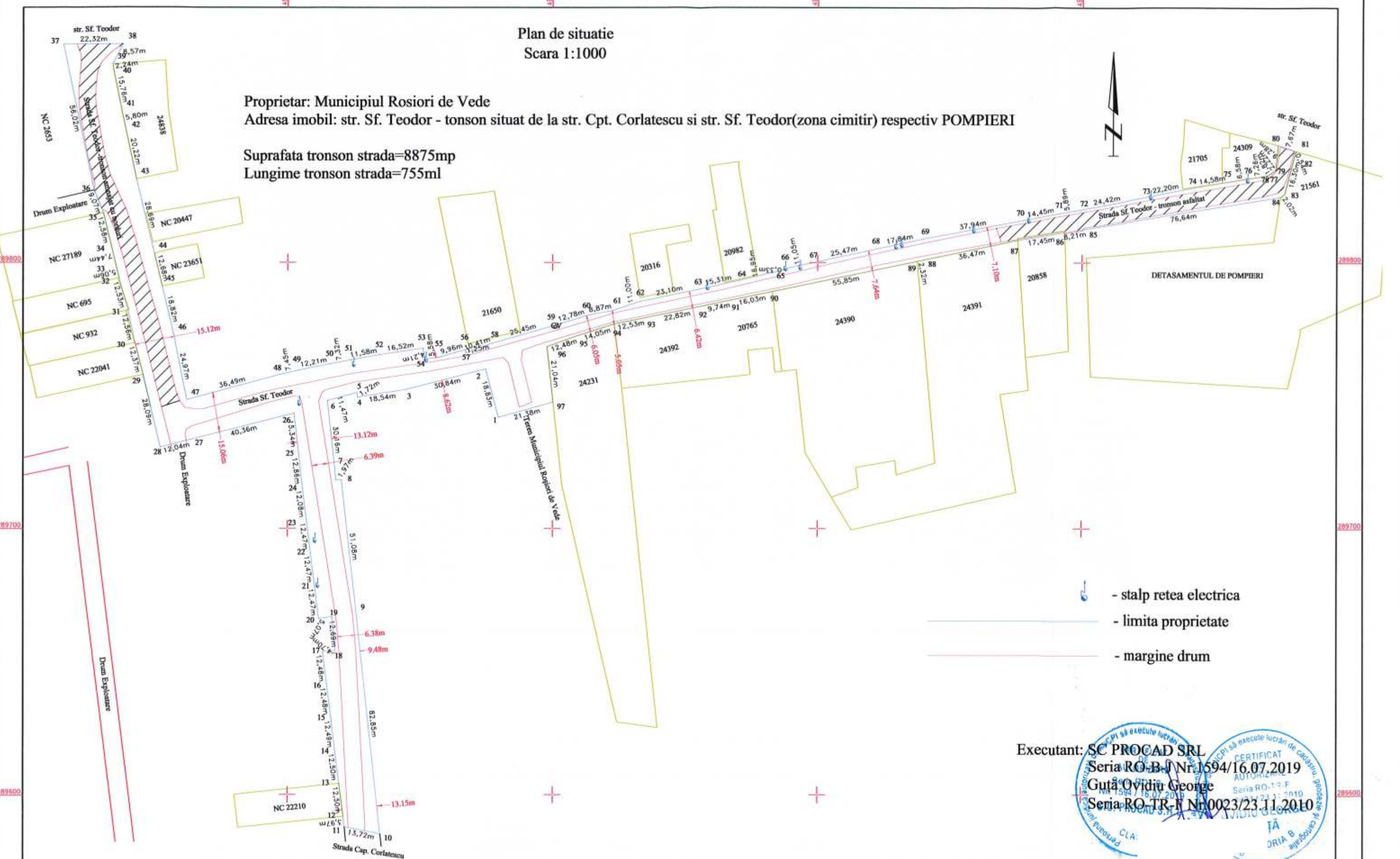
Sef SRA/DPP
ing. Minca Luminita Violeta




Inspector superior
Mirea Marius

Plan de situatie
Scara 1:1000

Proprietar: Municipiul Rosiori de Vede
Adresa imobil: str. Sf. Teodor - tronson situat de la str. Cpt. Corlatescu si str. Sf. Teodor(zona cimitir) respectiv POMPIERI

Suprafata tronson strada=8875mp
Lungime tronson strada=755ml



-  - stalp retea electrica
-  - limita proprietate
-  - margine drum

Executant: SC PROCAD SRL
Seria RO-B/ Nr. 1594/16.07.2019
Guta Ovidiu George
Seria RO-TR-F Nr. 0023/23.11.2010

